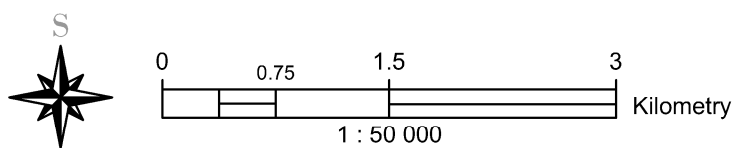








Mapový podklad: Základní vodohospodářská mapa



 <b>VODOHOSPODÁŘSKÝ ROZVOJ A VÝSTAVBA a.s.</b> Nábřeží 4 150 56 Praha 5 DIVIZE 06		<b>VÝŠKOPISNÝ SYSTÉM: BpV</b> <b>POLOHOPISNÝ SYSTÉM: S-JTSK</b> Verze		 Paré
Kreslil <b>ING. J. HETMÁNEK</b> 	Navrhl <b>ING. J. HETMÁNEK</b> 	Odp. projektant <b>ING. J. HETMÁNEK</b> 	Techn. kontrola <b>Ing. Pavel Menhard</b> 	
Kraj <b>Jihomoravský</b>		Obec <b>Štěpánovice</b>		Soubor <b>C.1_Situace_sirsich_vztahu.dwg</b> Formát <b>1A4</b> Datum <b>5/2022</b> Stupeň <b>DUR</b> Zakázka <b>4833/006</b> Měřítko <b>1:50000</b> Č. výkresu <b>C.1</b>
Investor <b>Obec Štěpánovice</b>		K.Ú. <b>Štěpánovice u Tišnova</b>		
<b>Protipovodňová opatření obce Štěpánovice</b>				
C. Situační výkresy				
<b>Situace širších vztahů</b>				